RÉPUBLIQUE FRANÇAISE
Liberté
Égalité
Fraternité

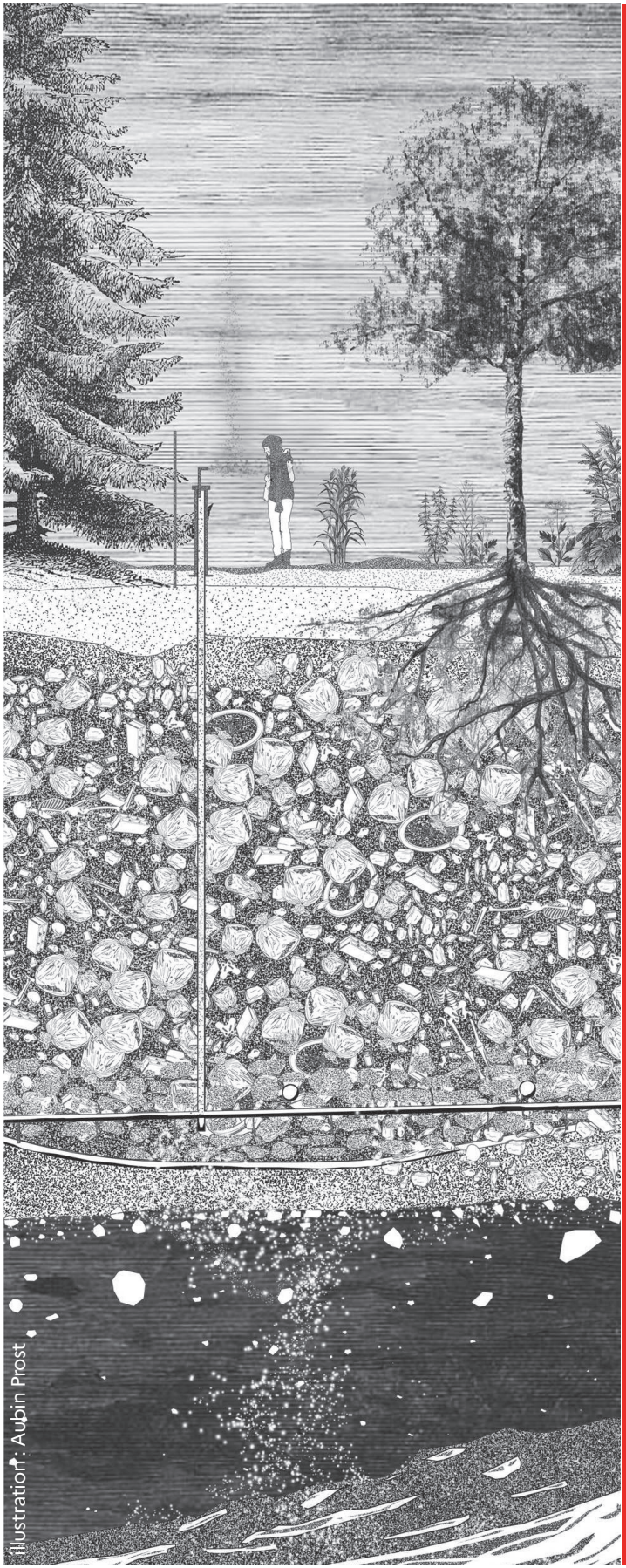
Illustration : Aubin Prost

10ES RENCONTRES
Réseau
Espace rural & projet spatial

SOL(S) EN PARTAGE : le sol comme milieu, ressource et mémoire

6, 7 et 8 octobre 2021
Ambert

Co-organisation :
École Nationale Supérieure d'Architecture
de Saint-Étienne (ENSASE)
GRF *Architectures & Transformations*
&
École Nationale Supérieure d'Architecture
de Clermont-Ferrand (ENSACF)
UMR *Ressources*

En partenariat avec
le Parc naturel régional Livradois-Forez

PROGRAMME

→ Présentation

RESPONSABILITÉ SCIENTIFIQUE

. **Georges-Henry LAFFONT**,
maître de conférences et directeur
d'« Architectures & Transformations »
ENSASE
. **David ROBIN**,
maître de conférences
et membre de Ressources ENSACF

COMITÉ SCIENTIFIQUE

. **Eric CHARMES**,
directeur de recherche ENTPE
. **Luna D'EMILIO**,
maîtresse de conférences ENSAL
. **Laurie GANGAROSSA**,
maîtresse de conférences associée ENSACF
. **Xavier GUILLOT**,
Professeur, ENSAPB
. **Georges-Henry LAFFONT**,
maître de conférences et directeur
d'« Architectures & Transformations »
ENSASE
. **Jean-Baptiste MARIE**,
professeur et directeur de « Ressources »,
ENSACF
. **Denis MARTOUZET**,
professeur, Université de Tours
. **François NOWAKOWSKI**,
maître de conférences ENSAL
. **Rosa DE MARCO**,
maîtresse de conférences ENSA PLV
. **Laurent RIEUTORT**,
professeur, directeur de l'IADT,
Institut d'Auvergne-Rhône-Alpes
de Développement des Territoires
. **David ROBIN**,
maître de conférences
et membre de Ressources ENSACF
. **Frédéric SAUNIER**,
maître de conférences ENSA Normandie

ERPS - ESPACE RURAL PROJET SPATIAL

Fondé en 2009, le **Réseau Scientifique Thématique et Pédagogique ERPS** fédère des enseignants et chercheurs issus d'écoles d'architecture et de paysage et d'écoles d'ingénieur-agronome soucieux de renouveler collectivement les savoirs sur les espaces ruraux et leur transformation. Les actions du réseau ERPS reposent sur la contribution d'un ensemble d'acteurs institutionnels : parcs naturels régionaux (PNR), communautés de communes et d'agglomération, CAUE. Depuis janvier 2015, le réseau ERPS est habilité « Réseau scientifique thématique » par le Bureau de la recherche architecturale, urbaine et paysagère du ministère de la Culture.

Le réseau ERPS organise des rencontres scientifiques visant à croiser les savoirs et les expériences d'enseignants, de chercheurs, de concepteurs, ainsi que d'acteurs engagés sur le terrain. Chaque rencontre traite d'une thématique singulière propre aux enjeux de transformation des territoires ruraux et aux pratiques de projet spatial et donne lieu à une publication. Le réseau propose une plateforme doctorale inter-établissement ERPS, dispositif pédagogique d'accompagnement des doctorants dans leurs travaux de thèse et conduite de séminaires.

https://erps.archi.fr/

GRF « ARCHITECTURES & TRANSFORMATIONS »

« Architectures & Transformations » développe une approche pluridisciplinaire engagée au service de la production de connaissances sur les transformations majeures des territoires (urbains, périurbains, ruraux), à toutes les échelles de l'habiter (projet, habitat, ville, territoire) dans le contexte de transitions (écologiques, sociétales, esthétiques, techniques) liées à l'Anthropocène. Les recherches sont centrées sur : les pratiques architecturales et urbaines (professionnelles, pédagogies et scientifiques) autant dans leurs dimensions sociales, techniques, créatives, artistiques que dans les processus de production (espaces bâtis, cultures architecturales et urbaines, représentations iconographiques et langagières) ; les territoires marqués par d'anciennes formes et pratiques (industrielles, agraires, artisanales) aujourd'hui en crises et en panne de récits ; les résiliences, autant dans les imaginaires et ressources sur lesquelles elles se fondent que les communautés et les règles qui permettent de définir des stratégies et des actions face aux crises.

https://www.st-etienne.archi.fr/architectures-et-transformations/

UMR *RESSOURCES*

L'UMR ***Ressources*** rassemble des architectes, des historiens, des sociologues, des ingénieurs, des plasticiens… Unité pluridisciplinaire, elle articule ses travaux autour de deux axes : l'architecture des marges et les marges de l'architecture. L'architecture des marges entend interroger les ruralités et les petites et moyennes villes, et les relations que ces territoires entretiennent avec les espaces métropolitains. Les marges de l'architecture s'intéressent au processus de conception, d'inventivité et d'innovation en architecture. Ces deux axes sont traversés par une transversalité outils (observation, transformation, médiation).

L'activité scientifique de *Ressources* se mesure au travers des nombreux et variés programmes de recherche en cours de réalisation.

Ressources a accédé, le 1er janvier 2021, au statut d'Unité Mixte de Recherche (UMR) sous tutelle conjointe du ministère de la Culture et de l'Université Clermont Auvergne.

https://www.clermont-fd.archi.fr/presentation/

La période que nous vivons est propice à la réflexion sur les formes de partage du sol et des espaces que nous habitons, sur les ressources que nous y puisons et les barrières écologiques que nous n'avons pas su respecter. Les enjeux environnementaux (résilience des territoires face aux risques climatiques, modèles agricole et alimentaire en question, artificialisation des sols, migrations, etc.) ainsi que les défis économiques et sociétaux (paupérisation et dévitalisation des centre-bourgs et des centres-villes des localités de taille moyenne, vacance résidentielle et commerciale, vieillissement des populations, dépendance à la voiture, etc.) obligent à repenser en profondeur nos modes d'urbanisation et d'édification, de transformation et d'habitation des milieux qui nous abritent et qui ont largement été malmenés voire ignorés.

Les 10es rencontres du réseau ERPS, **« Sol(s) en partage »** proposent de convoquer de nouveau le sol comme matière première et support essentiels du projet et à engager une reconquête par le sol entendu à la fois **comme milieu, ressource et mémoire**, d'interroger l'urgence de mieux partager les sols, de mieux les considérer, les protéger, les ménager, les affecter, les utiliser, les exploiter, les mutualiser, etc. en écho à la nécessité de faire commun.

Ces rencontres ont pour ambition d'établir un portrait des manières dont le sol est questionné et mobilisé par toutes les sphères participant de la transformation des territoires, que celles-ci soient académiques, institutionnelles, associatives, habitantes, etc. En complément, sur la base de retours d'expériences de terrains, un travail plus prospectif et exploratoire doit permettre d'identifier les questionnements émergents, les évolutions et les tendances actuelles en matière de pratiques pédagogiques, de recherches et d'actions. Ces 10es rencontres 2021 proposent une première journée de sessions et table-rondes rassemblant une vingtaine de contributeurs et une journée plus spécifiquement dédiée au territoire du PNR du Livradois-Forez, partenaire de ces rencontres.

→ Mercredi 6 octobre 2021

16 h : Mise en place de navettes bus au départ des gares de Clermont-Ferrand et Saint-Étienne

18 h : Accueil à la Salle Ambert en scène

18 h 15 : Mot d'accueil de Georges-Henry LAFFONT et David ROBIN, co-responsables scientifiques des Rencontres, des directeurs des ENSA et de Jean-Baptiste MARIE, directeur de Ressources

18 h 45 : Conférence inaugurale de Sébastien MAROT, philosophe : *Prendre le parti de la campagne*
Professeur ENSA Paris Est & Professeur invité EPFL

20 h : Buffet dinatoire

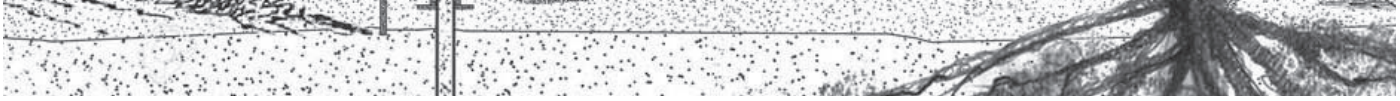

→ Jeudi 7 octobre 2021

8 h 30 : Accueil à Ambert en scène
9 h : Introduction des sessions par Georges-Henry LAFFONT et David ROBIN

9 h 15 > 10 h 50

SESSION 1 plénière : Sol de la ressource au milieu

Modération : Georges-Henry LAFFONT, géographe, MCF ENSASE et David ROBIN, architecte, MCF ENSACF

- Alexis PERNET, paysagiste & Pauline FRILEUX, ethno-écologue, MCF ENSP Versailles

À l'arrière des levées, un sol en suspens. Exploration d'un paysage en tension, les marais desséchés du Marais poitevin

- Élise SIMON, doctorante en architecture, ENSA Grenoble, Université Grenoble Alpes

L'habiter, un rapport au sol ? Contributions théoriques et méthodologiques

- Antoine VIALLE, architecte & Paola VIGANO, architecte-urbaniste, EPFL

Our common soils, vers « un projet de sol » pour la régénération de la ville-territoire

- Adrien BAYSSE-LAINÉ, chargé de recherche, Université Grenoble Alpes, UMR PACTE Grenoble

Les qualités des sols agricoles dans la réglementation foncière locale en France : vers une typologie géo-légale

---

- Giaime MELONI, docteur en architecture et ville, membre de l'OCS / AUSser 3329, MCF associé ENSACF

Prélèvements photographiques : le sol en images

11 h 10 > 12 h 30

SESSION 2 : Sol entre ressource et mémoire

Modération : Géraldine TEXIER-RIDEAU, architecte et historienne, MCF ENSACF

- Julie BEAUTÉ, doctorante en philosophie contemporaine, ENS Ulm Paris

Du sol à la solidarité : texture temporelle de l'architecture de collecte

- Dimitra KANELLOPOULOU, architecte, ENSA Paris-Malaquais / Spolia, Topos, Mnémé

La poétique du sol, dans les travaux de Dimitri Pikionis

- Laura GIRARD, architecte, MCF ENSA Toulouse

La brique en héritage : la culture matérielle du territoire toulousain

SESSION 3 : Sol entre milieu et mémoire

Modération : Luna D'EMILIO, architecte, MCF ENSAL

- Gabrielle SAUMON, géographe, PRAG-Département Géographie, Université de Limoges

De l'Old West au New West, l'essor des conservation easements dans l'Ouest du Montana : réinvestir le sol pour un nouveau partage ?

- Julie DECONCHAT, doctorante, EHESS, Université Grenoble Alpes

Le community land ownership écossais : un État « partenaire » des communs ?

- Maylis DESROUSSEAUX, MCF Droit public, ESGT-CNAM, Le Mans, GeF & Aurélie ARNAUD, géographe, MCF IUAR, Aix-Marseille Université, LIEU

Pollution du sol confidentielle ou publique ? Cartographier l'invisible des calanques industrielles de Marseille

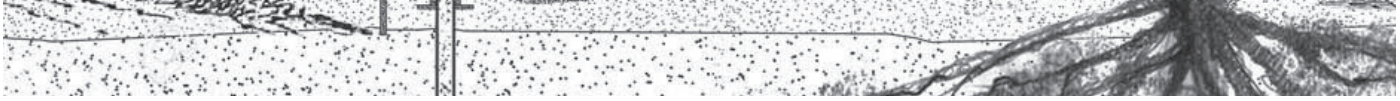

→ Jeudi 7 octobre 2021

14 h > 15 h 30

TABLE RONDE 1 : Sol(s), support des transitions

Modération : Frédérique MOCQUET, architecte, MCF ENSA Paris Est et David ROBIN, architecte, MCF ENSACF

- MEAT architectures & territoires
Récit d'expérience pour une coopérative du sol - La fabrica de suelos
- Anaïs CHANON, paysagiste, MCF ESALA (Édimbourg), Federico DIODATO, architecte-urbaniste, doctorant OCS AUSser ENSA Paris Est & Francesca GARZILLI, architecte, doctorante Università di Napoli Federico II
Terrains relationnels : le sol comme ressource productive partagée
- TVK, agence d'architecture et urbanisme, Paris, Pierre-Alain TREVELO & Antoine VIGER-KOHLER, architectes, David MALAUD, directeur de recherche
Les collines d'Houston : persistances et résilience en sols pollués

TABLE RONDE 2 : Sol(s), mémoire de nos modes d'habiter

Modération : Georges-Henry LAFFONT, géographe, MCF ENSASE

- Charles AMBROSINO, MCF Université Grenoble Alpes, UMR PACTE Grenoble
Traces de suburbanisme sur la plaine grenobloise
- Claire PORTAL, Géographe, Université de Poitiers
L'estran atlantique européen : géodiversité et ethno-pedologie d'un sol terraqué. Promenades de la Vilaine à la Gironde
- Hessam KHORASANI-ZADEH, architecte urbaniste, doctorant EHESS et Iuav di Venezia
Sols agricoles en partage : pour une anthropologie de la propriété et l'exploitation des sols

16 h > 17 h 30

TABLE RONDE 3 : Le projet de sol

Modération : Frédérique MOCQUET, architecte, MCF ENSA Paris Est et David ROBIN, architecte, MCF ENSACF

- ATELIER GEORGES, Thibaut BARBIER et Matthieu DELORME, paysagistes, MCF ENSA Paris Est
Vers une politique des Sols
- Alexis GILBART, architecte urbaniste, doctorant Université de Mons (Belgique)
Pour un urbanisme frugal, quels dispositifs de mixité en vue d'une nécessaire reconnexion entre activités productives et urbaines ?
- Témoignage de Claire Théveniau, présidente de la Communauté de communes de Nozay, Loire-Atlantique

TABLE RONDE 4 : Le Sol comme ressource foncière

Modération : Adrien BAYSSE-LAINÉ, chargé de recherche, Université Grenoble Alpes, UMR PACTE Grenoble

- Sylvie LARDON & Marie HOUDARD, AgroPArisTEch Clermont & INRAE UMR Territoires (UCA)
Jardin(s) en partage : les jardins potagers privés comme « communs »
- Luc PECQUET, anthropologue, MCF, « Architectures & Transformations » ENSASE, Institut des mondes africains
Défaire les liens au territoire. À propos des ressources du modèle de la propriété en pays lyela (Burkina Faso)
- Amélie ROBERT, ingénieur de recherche, Université de Tours, UMR CITERES, Roméo CARABELLI, ingénieur de recherche HDR, UMR CITERES, Université de Tours, CRJP & Mathieu GIGOT, MCF Université de Paris
Sols cultivés, sols partagés : le maraîchage est-il un bien commun patrimonialisable ?
- Marie CLÉMENT, architecte, MCF ENSASE, « Architectures & Transformations » ENSASE
Rendre le terrain à la terre ?



→ Vendredi 8 octobre 2021

JOURNÉE TERRITOIRE PNR LIVRADOIS-FOREZ

Au choix : 1/ les parcours ou 2/ la session Ruralités chinoises

9 h 15 > 12 h 30

1/ LES PARCOURS

→ PARCOURS 1 / AMBERT

Centralité ambertoise : entre économie foncière et valorisation du centre-bourg

Organisation : Léo BARATIER, architecte et chargé de mission Revitalisation Centre Bourg Mairie d'Ambert

→ PARCOURS 2 / JOB

Nouveaux communs ruraux : entre tradition, transmission et militantisme

Organisation : Fanny HERBERT, sociologue et Mathieu PORTIER, paysagiste, Association Carton Plein

9 h 30 > 12 h 30

2/ SESSION Ruralités chinoises

Modération : Arthur BEL, architecte et Georges-Henry LAFFONT, géographe, MCF ENSASE

- Françoise GED, architecte et docteure en histoire et civilisation, responsable Observatoire Architecture de la Chine contemporaine, Émilie ROUSSEAU & Yong SHAO, urbaniste, Professeure Université Tongji-Shanghai, & Professeure titulaire Université de Montréal

Plateaux de loess à Pingyao et alentours, mémoires enfouies, ressources futures

- Bruno Jean HUBERT, architecte, MCF ENSA Paris-Malaquais

Des ressources oubliées : l'exemple des villages chinois

- Claude TAUTEL, architecte, MCF ENSASE, Romain CHAZALLON et Gérald LAFOND, architectes, MCF ENSAG et ENSACF

Les architectes des champs, deux nouvelles manières de penser l'urbanisme issues des campagnes

- Interview de l'Agence In-Situ Chine (sous réserve)

---

13 h 45 > 14h

Projection film réalisé dans le cadre de la recherche POPSU Territoires *Ambert Livradois-Forez, Agir dans les centres-bourgs en décroissance*. Yoan MIOT, Responsable scientifique, Université Gustave Eiffel - LATTS

14 h > 14 h 45

Conférence Agence de l'agence Fabriques (Pierre Janin)

Retrouver les sols Plan de paysage Clermont-Sud et étude de revitalisation de centre bourg à Lezoux

. le Plan Paysage Plaine de Sarliève (Clermont Auvergne Métropole)

. étude sur la mémoire des sols / Ville de Lezoux

15 h > 16h

DÉBAT

Perceptions et incidences de la loi ZAN au regard des spécificités du territoire du Livradois-Forez

Modération : Laurie GANGAROSSA, architecte, MCF ENSACF et David ROBIN, architecte, MCF ENSACF

- Sarah DUBEAUX, recherche POPSU-Territoires Ambert
- Léo BARATIER, chargé redynamisation cœur de bourg - Ville d'Ambert
- Fanny HERBERT, sociologue, Association Carton Plein
- Pierre JANIN, architecte Agence Fabriques
- Johan ROUGERON, directeur adjoint de la Communauté de Communes Ambert-Livradois-Forez
- Jean-Pierre BUCHE, maire de Pérignat-es-Allier, vice-Président du Grand Clermont en charge du PAT (Projet Alimentaire Territorial)
- Nathalie BOUDOUL, maire de Berbezit, vice-Présidente du PNR Livradois-Forez en charge de l'agriculture, du PAT et de la forêt

---

Conclusion des rencontres par Georges-Henry LAFFONT, David ROBIN et ERPS

INFOS PRATIQUES

HÉBERGEMENT

→ Un village de vacances à Saint-Amant-Roche-Savine
qui propose des lodges de 2 chambres (avec salle de bain partagée) au prix de 60,50 €/nuit/chambre (+ 1€ taxe de séjour). Des navettes en bus sont prévues.
Saviloisirs : https://www.saviloisirs.com
04 73 95 73 60 ou 06 47 64 27 14
Mail : saviloisirsfab@orange.fr

→ De nombreux gîtes aux alentours
https://www.vacances-livradois-forez.com/sejourner/se-loger/

→ Une Auberge de jeunesse à Saint-Martin-des-Olmes (7 km)
12 chambres / navette gratuite depuis Ambert sur réservation
04 73 82 01 38 ou 06 51 01 66 30
http://www.auberge-stmartin.com/
aj.stmartin@free.fr

À la charge des inscrits (hors conseil scientifique, modérateurs et invités conférenciers)
Pour toute information concernant les hébergements, contacter : rencontres.erps.2021@gmail.com

REPAS

Pris en charge par les rencontres

DÉPLACEMENTS

Mise en place par les rencontres de navettes bus au départ des gares de Chateaucreux (Saint-Étienne) et de Clermont-Ferrand le 6 octobre à 16 h et, pour le retour, le 8 octobre à 16 h 30

LIEUX DE TENUE DES RENCONTRES :

Les 06, 07 et 08 octobre : **Salle Ambert en scène, rue Blaise Pascal, 63600 Ambert**

La circulaire de rentrée du ministère de l'enseignement supérieur et de la recherche rend obligatoire le pass sanitaire pour les colloques et séminaires scientifiques accueillant des personnes extérieures à l'établissement.
Merci d'avance de vous munir d'un des trois documents suivants :

- attestation de schéma vaccinal complet ;
- preuve de test négatif de moins de 72h ;
- résultat d'un test PCR ou antigénique positif attestant du rétablissement de la Covid-19, datant d'au moins 11 jours et de moins de 6 mois.

Vous trouverez toutes les informations utiles en cliquant sur le lien suivant :
https://www.gouvernement.fr/info-coronavirus/pass-sanitaire#kit_de_deploiement_du_«_pass_sanitaire_»